





ISIKLIKU KASUTUSÕIGUSE PLAAN M 1:500

PLAANI TINGMÄRGID:

-  IKÕ seadmise ala positsiooni number
-  Kavandatav jalgratta- ja jalgte
-  Kinnistute piirid
-  IKÕ seadmise ala

M 1:500

Jrk nr	IKÕ ala pos. nr (plaanil)	Kinnisturegistrosa number	Katastriüksuse tunnus, nimi	Ala pindala m2		Põhimaantee nr 4 (E67) Tallinn-Pärnu-Ikla km 133,4 – 143,0 Pärnu - Uulu lõigu projektid Joonis: Plaanilahendus Tellija: Transpordiamet Projekteerija: Skepast&Puhkim AS Töö nr: 2017-0111 Koostas: Valdeko Laats
12	012	6368950	62501:001:0746 Riia maantee T23	1299		SKEPAST & PUHKIM